

Orange Romania Communications S.A.
Calea Victoriei, nr. 35
Sector 1, București, România
Cod: 010061
www.orange.ro

Data: 10.06.2022

Nr. înregistrare: 100/05/02/02/01/03/B/PH/0535

Catre: MUNICIPIUL PLOIESTI

Adresa : MUN.PLOIESTI, JUDET PRAHOVA

AVIZ CONDITIONAT

Ca răspuns la solicitarea dvs.privind eliberarea avizului de telecomunicații pentru :
"CONSTRUIRE PARCARE SUPRATERANA ZONA CENTRALA STRADA GRIVITEI S.F.", IN JUDETUL PRAHOVA, MUN.PLOIESTI, STR.GRIVITEI, NR.15, ANEXA PIATA CENTRALA, conform documentației depuse vă comunicăm următoarele:

In zona de interes, ORANGE ROMANIA COMMUNICATIONS S.A. are amplasate instalatii subterane in canalizatie/instalatii aeriene amplasate pe stalpi EE si pe cladiri/echipamente de telecomunicatii.

Avand în vedere importanța deosebită a rețelei de cabluri telefonice, proprietatea Orange Romania Communications S.A., cât și faptul că acestea vor fi afectate de lucrările proiectate conform documentației prezentate, Orange Romania Communications S.A. este de acord cu această lucrare numai în condițiile îndeplinirii următoarelor măsuri de protejare a rețelelor telefonice subterane și/sau aeriene:

- În zona instalațiilor de telecomunicații, execuția lucrărilor pentru care s-a solicitat avizul, se va face numai sub asistența tehnică a Orange Romania Communications S.A. Pentru aceasta, cu 48 ore înainte de începerea lucrărilor, beneficiarul/constructorul va solicita acordarea de asistență tehnică, telefonic, la numerele: 0244574001/0760246632/0244240112/0762215659/0761115305.
- Traseele rețelelor de telecomunicații proiectate și executate, dar nerecepționate, vor fi stabilite numai pe teren de către delegatul Orange Romania Communications S.A.
- Predarea amplasamentului privind rețeaua de telecomunicații existentă se va concretiza prin semnarea unui Proces Verbal de predare/primire amplasament, ce va constitui anexă a unei Minute/Convenții, semnate de ambele părți, beneficiar/constructor și Orange Romania Communications S.A., la predarea amplasamentului.
- În cazul lucrărilor de reabilitare drumuri, vor fi incluse și fondurile necesare ridicării sau coborârii gurilor de cămine telefonice la noul nivel al carosabilului, în cazul în care nivelul acestuia se va modifica față de cel existent, în urma lucrărilor de modernizare proiectate.
- Toate lucrările proiectate prin această documentație, în zona cablurilor telefonice subterane și/sau aeriene, vor fi prevăzute a se executa obligatoriu manual și în prezența delegaților Orange Romania Communications S.A.

- În cazul în care sunt produse avarii ale instalațiilor de telecomunicații, ca urmare a nerespectării prevederilor prezentului aviz, contravaloarea lucrărilor de remediere a instalațiilor avariate, precum și daunele solicitate de clienții Orange Romania Communications S.A. datorită întreruperii furnizării serviciilor, vor fi suportate de cel care a produs avaria.

Prezentul aviz este valabil pe toată perioada implementării investițiilor cu condiția începerii execuției lucrărilor în termenul prevăzut de lege, cu excepția cazurilor în care pe parcursul execuției lucrărilor sunt identificate elemente noi care să impună reluarea procedurilor de avizare prevăzute de lege, necunoscute la data emiterii avizelor/acordurilor, precum și/sau modificări ale condițiilor care au stat la baza emiterii acestora, după caz.

Se interzice folosirea informațiilor referitoare la instalațiile telefonice din prezentul aviz, în alte scopuri decât cele pentru care au fost furnizate, cat și transmiterea lor unor terți.

Anexăm prezentului aviz un exemplar al planului de situație, anexa a documentației depuse, pe care a fost inserată, cu aproximație, infrastructura de telecomunicații existentă în zonă.

Responsabil eliberare Avize Tehnice

Melania Olariu



Orange Romania Communications S.A.
J40/8926/1997
Cod Unic de Înregistrare: 427320
Capital social subscris și vărsat : 318.464.490 Lei

Confidentiality

The information contained in these documents may be privileged and confidential and is intended for the exclusive use of the address designated above. If you are not the addressee, any disclosure, reproduction, distribution, or other dissemination or use of this communication is strictly prohibited. If you have received this transmission in error please contact us immediately by telephone so that we can arrange for its return.

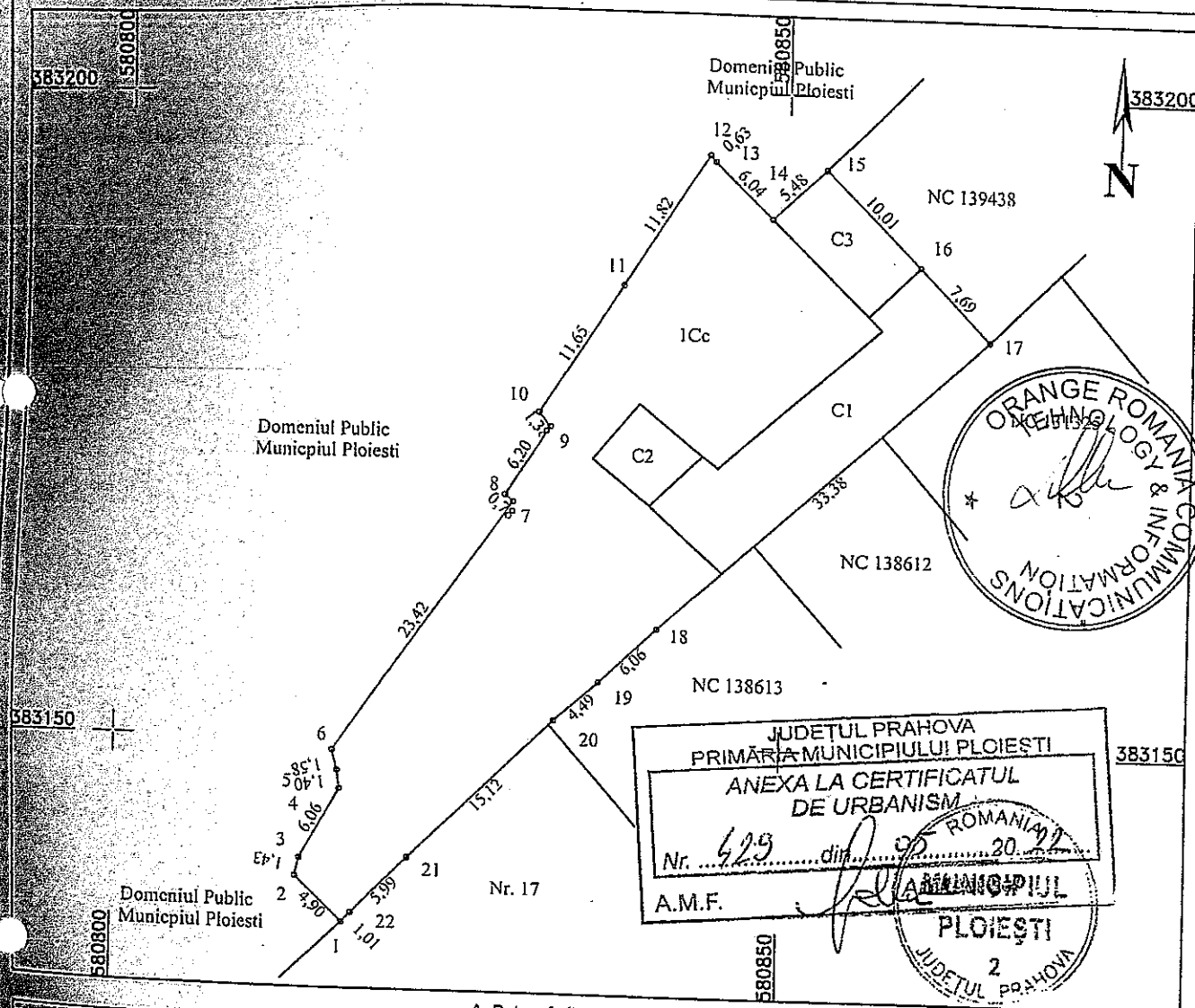
This document is Orange Romania Communications property and cannot be reproduced without permission
Orange Group Restricted

PLAN DE AMPLASAMENT SI DELIMITARE A IMOBILULUI
Scara 1:500

ANEXA NR.1.35 la regulament

Nr. cadastral	Suprafata masurata a imobilului (mp)	Adresa imobilului
148590	1015mp	Ploiesti, str. Grivitei nr. 15

Nr. Cartea Funciara	Unitate administrativ teritoriala (UAT)
	UAT Municipiul Ploiesti, Judetul Prahova



A. Date referitoare la teren			
Nr. parcela	Categoria de folosinta	Suprafata [mp]	Mentiuni
1	Cc	1015	Terenul este imprejmuit cu calcan constructii, gard plasa
Total		1015	

B. Date referitoare la constructii			
Cod constr.	Destinatia	Suprafata construita la sol [mp]	Mentiuni
C1	CAS		Nu face obiectul documentatiei
C2	CAS		Nu face obiectul documentatiei
C3	CAS		Nu face obiectul documentatiei
Total			

Suprafata totala masurata a imobilului = 1015 mp
Suprafata din act = 6567 mp

Executant:
S.C. TOPO H.A.N.S. IMPEX S.R.L.
Autorizatia RO-B-J, nr. 1995
pentru executarea masuratorilor la teren, corectitudinea
documentatiei cadastrale si corespondenta
acesteia cu realitatea din teren
Alexandru

Inspector
Confirm introducerea imobilului in baza de date integrata si
atribuirea numarului cadastral

Semnatura si parafa
Stampila BCP

Daniela Ion

Semnati digital de Daniela Ion
Data: 2022.04.29 11:52:53
+0300

Data: 04.2022

Data:

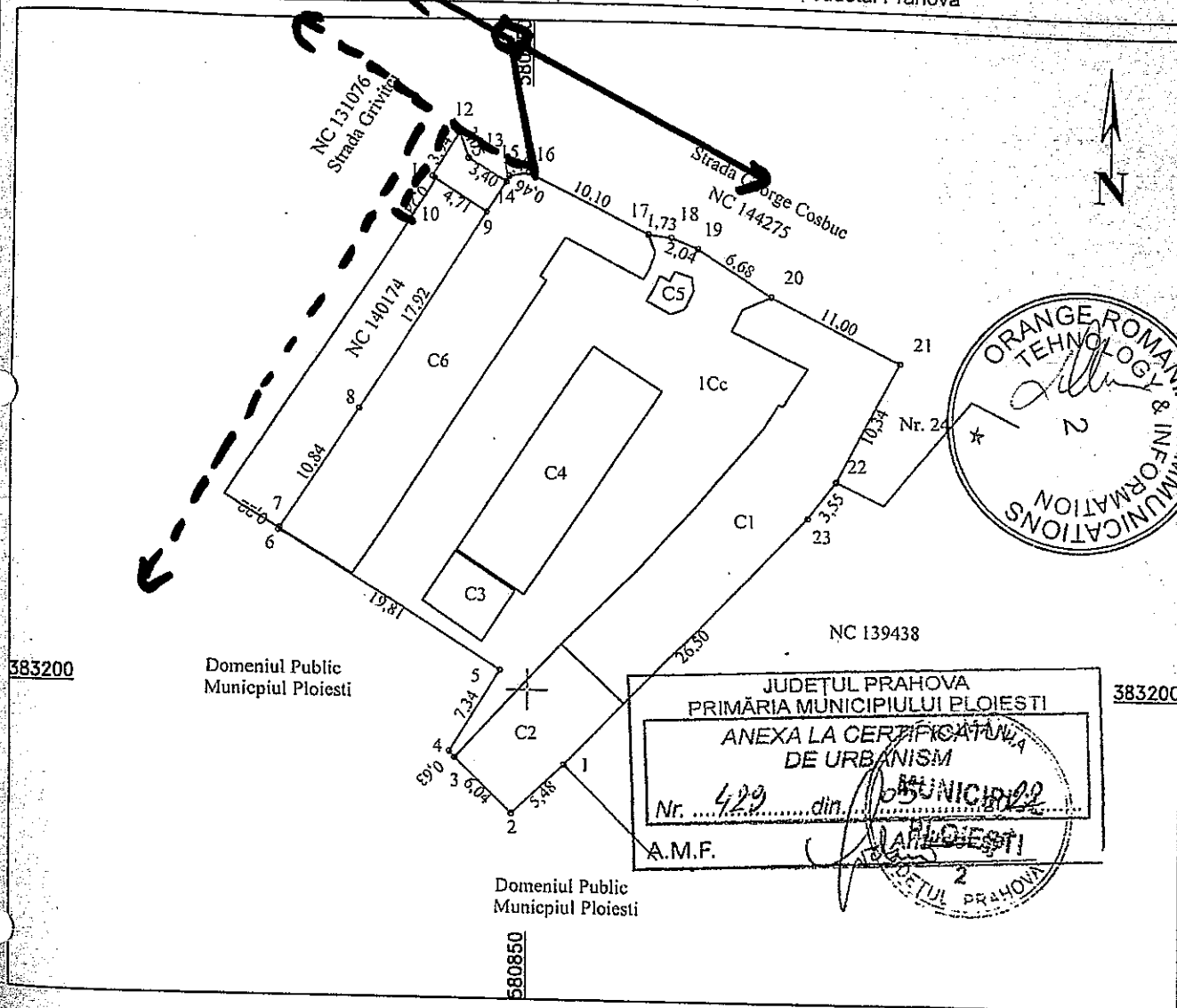
Pe planul in care exista numere cadastrale pentru imobilele vecine, in locul numelui vecinului se va trece numarul cadastral, iar in lipsa

PLAN DE AMPLASAMENT SI DELIMITARE A IMOBILULUI
Scara 1:500

ANEXA NR.1.35 la regulament

Nr. cadastral	Suprafata masurata a imobilului (mp)	Adresa imobilului
148592	1173mp	Ploiesti, Anexa Piata Centrala

Nr. Cartea Funciara	Unitate administrativ teritoriala (UAT)
	UAT Municipiul Ploiesti, Judetul Prahova



JUDETUL PRAHOVA
PRIMĂRIA MUNICIPIULUI PLOIESTI
ANEXA LA CERTIFICATUL
DE URBANISM
Nr. ... 429 ... din ... 18022 ...
A.M.F.

A. Date referitoare la teren			
Nr. parcela	Categoria de folosinta	Suprafata [mp]	Mentuni
1	1173	Cc	Terenul este împrejmuit cu calcan constructie si limita conventionala
Total		1173	

B. Date referitoare la constructii			
Cod constr.	Destinatia	Suprafata construita la sol [mp]	Mentuni
			Constructiile nu fac obiectul documentatiei
Total			

Suprafata totala masurata a imobilului = 1173 mp
Suprafata din act = 6567 mp

Executant:
S.C. TOPO H.A.N.S. IMPEX S.R.L.
Autorizatia RO-B-J, nr. 1995
Confirm executarea masuratorilor la teren, corectitudinea
intocmirii documentatiei cadastrale si corespondenta
acesteia cu realitatea din teren
Mihai-Alexandru
Ciruza
Data: 04.2022

Inspector
Confirm introducerea imobilului in baza de date integrata si
atribuirea numarului cadastral
Semnatura si parafa
Stampila BCPI
Florin-Victor
Alixandrescu
Data:

In situatia in care exista numere cadastrale pentru imobilele vecine, in terenul...


SUPORT TOPOGRAFIC-PAC
Scara 1:1000

-INTRAVILAN-

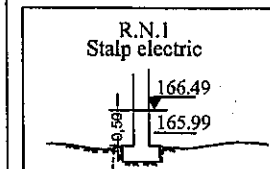
Teritoriul: Jud.Prahova
Adresa: Mun.Ploiesti, Strada George Cosbuc, Strada Grivitei
Beneficiar: Municipiul Ploiesti
Suprafata IE 148593=938mp
Suprafata IE 144275=2598mp
Suprafata IE 131076=4191mp
Suprafata IE 140174=137mp
Suprafata IE 148592=1173mp
Suprafata IE 148590=1015mp
Suprafata IE 148585=83mp
Suprafata IE 148588=1757mp
Suprafata Str.Constantei=180mp
Suprafata C1-IE 140174=15mp
Suprafata C2-IE 140174=21mp
Suprafata C3-IE 140174=6mp
Suprafata Corp1-IE 148592=233mp
Suprafata Corp2-IE 148592=116mp
Suprafata Corp3-IE 148592=26mp
Suprafata Corp4-IE 148592=239mp
Suprafata Corp5-IE 148592=76mp
Suprafata Corp1-IE 148590=55mp
Suprafata Corp2-IE 148590=179mp
Suprafata Corp3-IE 148590=32mp

Suprafata de studiu = 12070mp

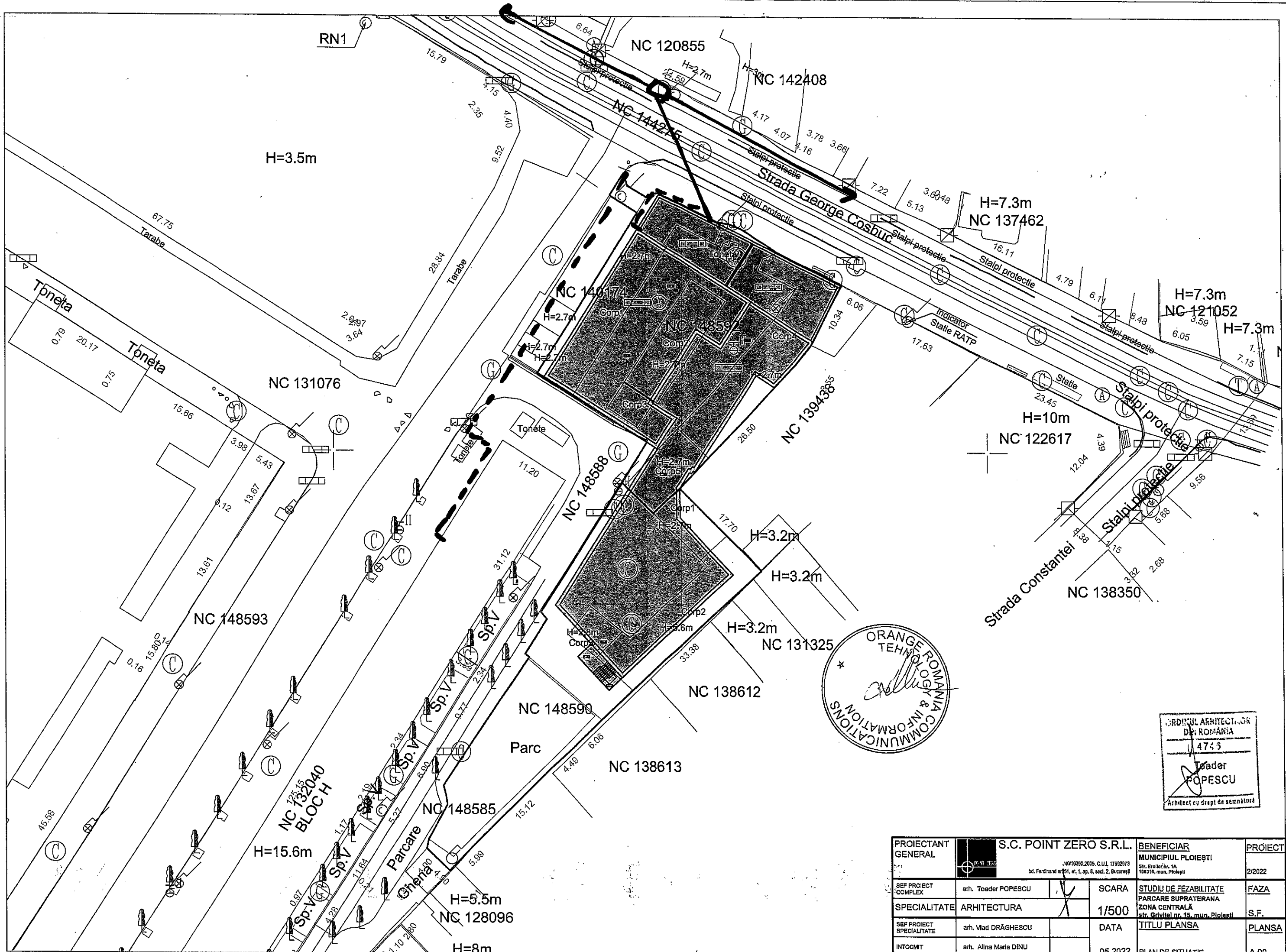
instalati acvare &
Canalizate &



- LEGENDA
- Suprafata de studiu
 - Drum
 - Ax drum
 - Constructii
 - Nr.cadastrale
 - Spatiu verde
 - Bariera
 - Sine tramvai
 - Teava gaze
 - Camin telecomunicatii
 - Hidrant
 - Lampadar
 - Stalp beton
 - Camin Gaze
 - Camin canalizare
 - Cutie gaze
 - Geiger
 - Copac
 - Ornamet stradal
 - Camin apa



		S.C. TOPO H.A.N.S. IMPEX S.R.L. Sediul: Str. Arpilor nr. 2-4 bl. 6F sc.3 Ap.34 Sec. 1,Bucuresti Punct de lucru: Str. Polentei nr. 3, Ploiesti, Prahova Autorizatie ANCFI clasa I seria RO-B-J nr.1995 Reg. Com.: J40/25033/1992 Cod unic de inreg.: RO3823176		Beneficiar: Sediu: Amplasament: Obiect: Numar cadastral		Municipiul Ploiesti Mun.Ploiesti Mun.Ploiesti, Strada George Cosbuc, Strada Grivitei Obtinere certificat de urbanism 131076,144275,140174,148593,148592,148588,148590,148585,148594	
INTOCMIT	ing. Mihai HRUZA		SCARA	Suport topografic Sistem de proiectie : Stereografic 1970 Sistem de altitudini : Stereo Marea Neagra 1975			PL. 1
DESENAT	ing. Mihai HRUZA		1:1000				
VERIFICAT	ing. Mihai HRUZA		DATA 2022				



PROIECTANT GENERAL	S.C. POINT ZERO S.R.L.	BENEFICIAR	MUNICIPIUL PLOIEȘTI	PROIECT
SEF PROIECT COMPLEX	arh. Toader POPESCU	SCARA	STUDIUL DE FEZABILITATE	FAZA
SPECIALITATE	ARHITECTURA	1/500	PARCARE SUPRATERANA ZONA CENTRALA str. Grăditei nr. 15, mun. Ploiești	S.F.
SEF PROIECT SPECIALITATE	arh. Vlad DRĂGHESCU	DATA	TITLU PLANSA	PLANSA
INTOCMIT	arh. Alina Maria DINU	05.2022	PLAN DE SITUATIE	A 00